

Муниципальное автономное дошкольное образовательное учреждение
города Нижневартовска детский сад №71 «Радость»

ПАСПОРТ

дорожной безопасности образовательного учреждения

муниципального автономного дошкольного
образовательного учреждения города Нижневартовска
детского сада № 71 «Радость»



Нижневартовск

«СОГЛАСОВАНО»

Глава города Нижневартовска
 Коженко Д.А.

« 31 » мая 2024 г.

«СОГЛАСОВАНО»

Начальник отдела
Госавтоинспекции УМВД России
по городу Нижневартовску

Для Козлов Н.С.
СПРАВОК
№ 24
« 31 » мая 2024 г.



«УТВЕРЖДАЮ»

Исполняющий обязанности
заведующего МАДОУ города
Нижневартовска
ДС №71 «Радость»
О.С.Тарасенко

« 31 » мая 2024 г.






ПАСПОРТ

дорожной безопасности

муниципальное автономное дошкольное образовательное учреждение города Нижневартовска детского сада №71 «Радость»
(наименование образовательного учреждения)

Лист согласования

№ п/п	Должностное лицо	Подпись
1.	Начальник отделения ДИиОД отдела Госавтоинспекции УМВД России по городу Нижневартовску Р.И. Аюпов (ул. Индустриальная, д. 68, каб. 22)	
2.	Исполняющий обязанности заместителя главы города, директора департамента по социальной политике администрации города С.Г. Князева (ул. Дзержинского, д. 15/13, каб. 208, тел.: 43-75-29)	
3.	Исполняющий обязанности директора муниципального бюджетного учреждения «Управление по дорожному хозяйству и благоустройству города Нижневартовска» Г.В. Котляров (ул. Индустриальная, д. 70, каб. 1, тел.: 63-12-26)	

Общие сведения

Муниципальное автономное дошкольное образовательное учреждение
города Нижневартовска детский сад № 71 «Радость»
(наименование ОУ)

Тип ОУ: дошкольное образовательное учреждение

Юридический адрес ОУ: 628606, Российская Федерация, Тюменская область, Ханты-Мансийский автономный округ – Югра, г. Нижневартовск, ул. 60 лет Октября, д. 12;

Фактический адрес ОУ: 628606, Российская Федерация, Тюменская область, Ханты-Мансийский автономный округ – Югра, г. Нижневартовск, ул. Менделеева, д. 6А.

**Исполняющий обязанности
руководителя ОУ:** Тарасенко 8(3466)67-22-71
Оксана Сергеевна

**Заместитель заведующего по
воспитательно-
методической работе:** Зиятдинова 8(3466)67-22-71
Дина Нахимовна

Ответственные работники муниципального органа образования:
Заместитель директора департамента образования администрации города-Сарипова Лилия Исламовна, тел.: 43-76-74

Ответственные от Госавтоинспекции:
Начальник отделения ОАР и ПБДД отдела Госавтоинспекции УМВД России по городу Нижневартовску - Галеева Ирина Сабирьяновна, тел.: 49-72-24

Руководитель или ответственный работник дорожно-эксплуатационной организации, осуществляющей содержание УДС:

Исполняющий обязанности директора муниципального бюджетного учреждения «Управление по дорожному хозяйству и благоустройству города Нижневартовска»,

Котляров Геннадий Викторович, тел.: (3466) 63-12-26

Ответственные работники за мероприятия по профилактике детского дорожного травматизма в образовательной организации:

Старший воспитатель Пархоменко Маргарита Андреевна, 89195392019

Количество воспитанников: 310 детей

Адрес: ул. 60 лет Октября, д. 12

Наличие уголка по БДД (место расположения) - уголок безопасности располагается в рекреации 3-го этажа, имеется площадка с нанесенной разметкой на территории образовательного учреждения. В холле 1-го этажа имеется схема «Дом-детский сад-дом»

Наличие кабинета по БДД (указать место расположения) - отсутствует

Наличие автогородка (площадки) по БДД - отсутствует.

Время занятий в ОУ:

Время организации непосредственно образовательной деятельности в образовательном учреждении: образовательная деятельность в образовательном учреждении осуществляется в соответствии с расписанием непосредственно образовательной деятельности, планом образовательной работы.

I половина дня: с 9.00 до 11.30

II половина дня: с 15.30 до 16.50

Телефоны оперативных служб:

Единая дежурная диспетчерская служба: 112

Пожарная служба: 01, 101

Полиция: 02, 102

Скорая медицинская помощь: 03, 103

Аварийная служба газа: 04, 104

Содержание:

I. План-схемы ОУ:

1. район расположения ОУ, пути движения транспортных средств и детей (учеников, обучающихся);
2. организация дорожного движения в непосредственной близости от образовательного учреждения с размещением соответствующих технических средств, маршруты движения детей и расположение парковочных мест;
3. маршруты движения организованных групп детей от ОУ к стадиону, парку или к спортивно-оздоровительному комплексу;
4. пути движения транспортных средств к местам разгрузки/погрузки и рекомендуемых безопасных путей передвижения детей по территории образовательного учреждения.

1. План-схема района расположения ОУ, пути движения транспортных средств и детей (воспитанников)



Пояснительная записка.







Территория, указанная на схеме, включает:

- образовательное учреждение;
- спортивную площадку для занятий физической культурой;
- зеленая зона, где проводятся занятия на открытом воздухе;
- огород для проведения экологических занятий;
- участки для прогулок детей;
- жилые дома;
- автомобильные дороги и тротуары.

На схеме обозначено:

- расположение жилых домов, зданий и сооружений;
- сеть автомобильных дорог;
- пути движения транспортных средств;
- пути движения детей в\из образовательного учреждения;
- регулируемые и не регулируемые пешеходные переходы;
- название улиц и нумерация домов.

Условное обозначение:

- | | |
|---|-----------------------------|
|  | - движение автотранспорта |
|  | - безопасное движение детей |
|  | - ограждение ДОУ |
|  | - тротуар |
|  | - жилая застройка |
|  | - проезжая часть |

1. План-схема района расположения ОУ, пути движения транспортных средств и детей (воспитанников)



Пояснительная записка.

На схеме обозначается:

- здание образовательного учреждения с указанием территории, принадлежащего непосредственно образовательному учреждению;
- автомобильные дороги и тротуары;
- регулируемые и не регулируемы пешеходные;
- дислокации существующих знаков и дорожных разметок;
- направление движения транспортных средств по проезжей части;
- направление безопасного маршрута движение детей.

На схеме указано расположение остановок маршрутных средств и безопасные маршруты движения детей от остановочного пункта к образовательному учреждению и обратно.

Условное обозначение:



- ограждение образовательного учреждения



- искусственное освещение



- направление движения транспортного потока

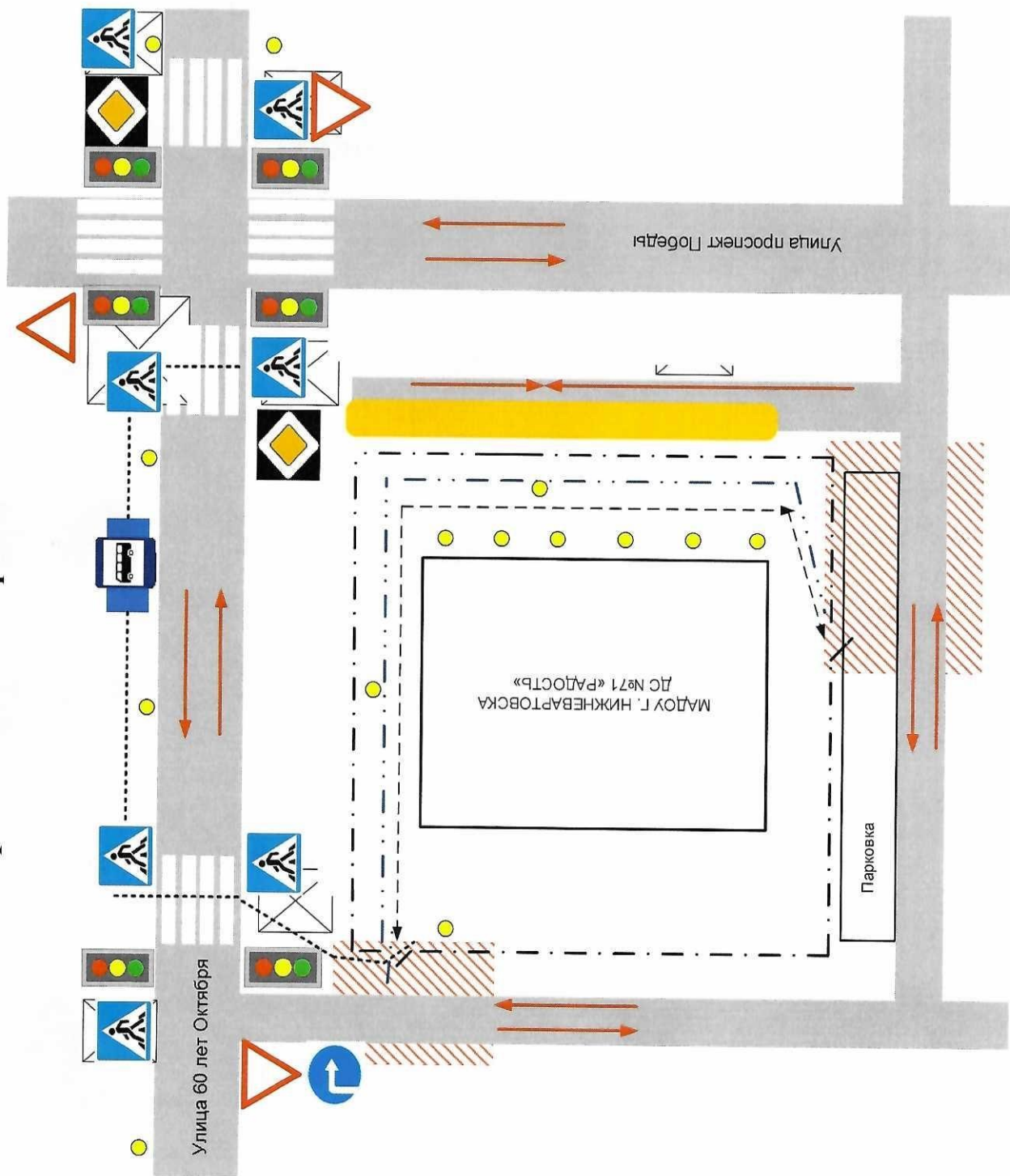


- направление движения детей от остановок маршрутных транспортных средств



- направление движения детей от остановок частных транспортных средств

2. Организация дорожного движения в непосредственной близости от образовательного учреждения с размещением соответствующих технических средств, маршруты движения детей и расположение парковочных мест



Пояснительная записка.

На схеме указаны безопасные маршруты движения детей от образовательного учреждения к парку, к театру и обратно.


Условное обозначение:




- жилая застройка



- проезжая часть



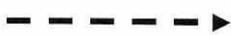
- тротуар



- памятник солдатам ВОВ

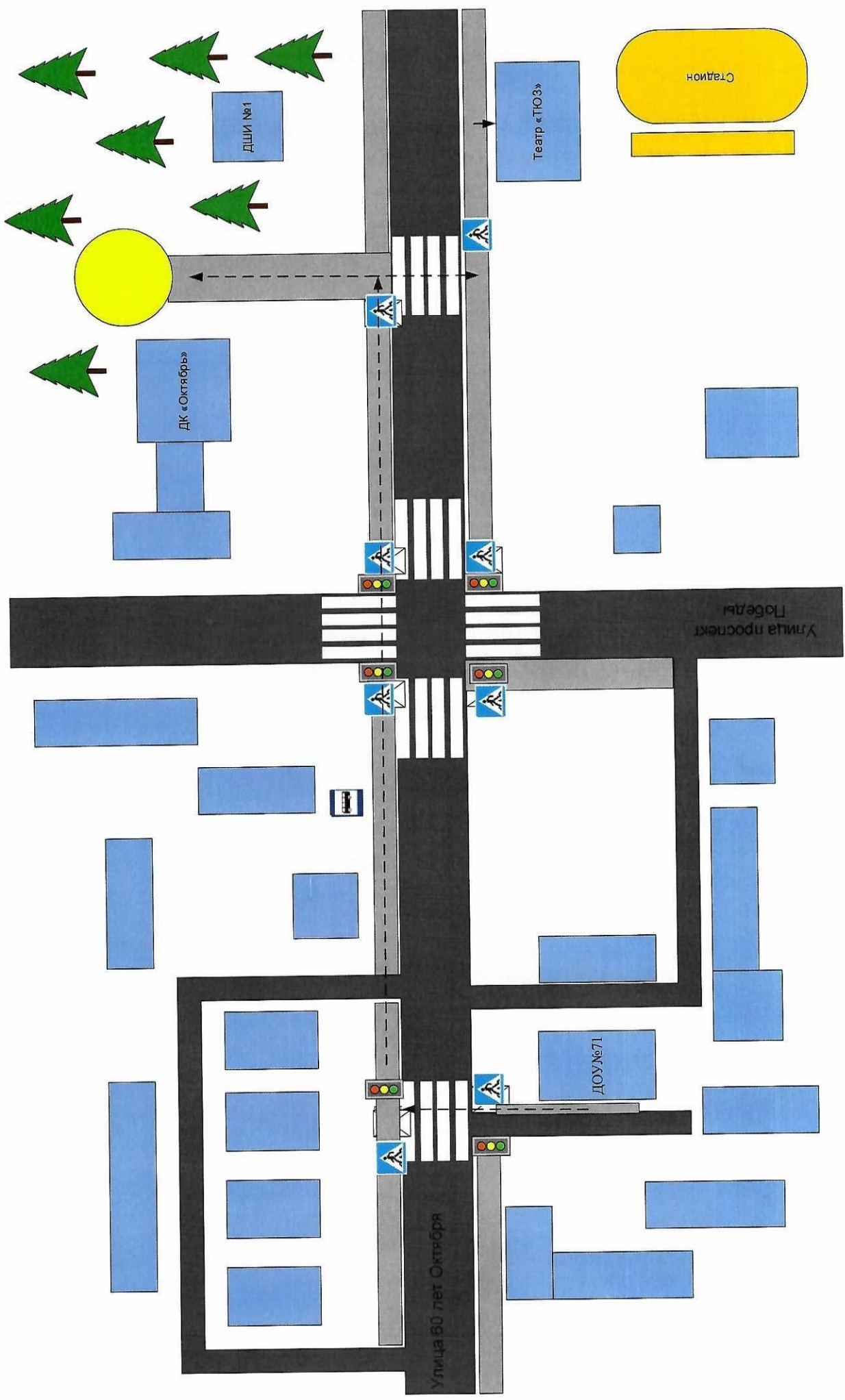


- парк «Победы»



- направление безопасного движения группы детей

3. Маршруты движения организованных групп детей от ОУ к стадиону, парку или к спортивно-оздоровительному комплексу.



Пояснительная записка.

На схеме указана примерная траектория движения транспортных средств на территории образовательного учреждения, в том числе места погрузки \разгрузки, а так же безопасный маршрут движения детей во время погрузочных - разгрузочных работ.

Условное обозначение:



- въезд \ выезд грузовых транспортных средств



- движение транспортных средств по территории образовательного учреждения

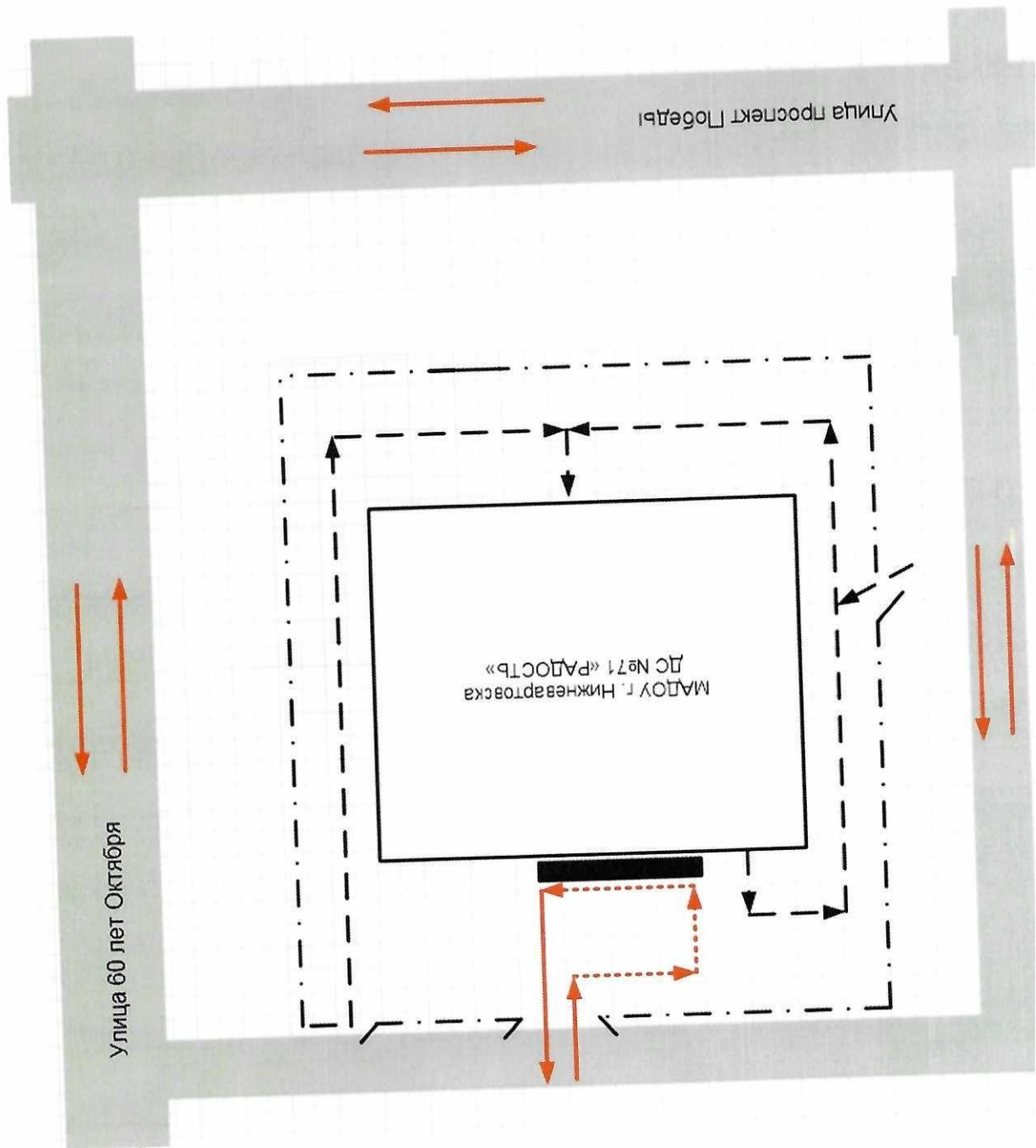


- движение детей на территории образовательного учреждения



место разгрузки/ погрузки

4. Пути движения транспортных средств к местам разгрузки/погрузки и рекомендуемых безопасных путей передвижения детей по территории образовательного учреждения.



Актуализация паспорта дорожной безопасности:

№ п/п	Дата актуализации	<i>Руководитель ОУ ФИО</i>	<i>подпись печать</i>
1	«__»_____20__ год		
2	«__»_____20__ год		
3	«_____»_____20__ год		
4	«__»_____20__ год		