

Муниципальное автономное дошкольное образовательное учреждение города
Нижневартовска детский сад №71 «Радость»

ПАСПОРТ

дорожной безопасности образовательного учреждения

муниципального автономного дошкольного
образовательного учреждения города Нижневартовска
детского сада № 71 «Радость»



«СОГЛАСОВАНО»

Глава города Нижневартовска
Коченко Д.А.

« 31 » мая 20 24 г.

«УТВЕРЖДАЮ»

Исполняющий обязанности
заведующего МАДОУ города
Нижневартовска
ДС №71 «Радость»
О.С.Тарасенко

« 31 » мая 20 24 г.

«СОГЛАСОВАНО»

Начальник отдела
Госавтоинспекции УМВД России
по городу Нижневартовску

Козлов Н.С.

« 31 » мая 20 24 г.



ПАСПОРТ

дорожной безопасности

муниципальное автономное дошкольное образовательное учреждение города Нижневартовска детского сада №71 «Радость»
(наименование образовательного учреждения)

Общие сведения

Муниципальное автономное дошкольное образовательное учреждение
города Нижневартовска детский сад № 71 «Радость»
(наименование ОУ)

Тип ОУ: дошкольное образовательное учреждение

Юридический адрес ОУ: 628606, Российская Федерация, Тюменская область, Ханты-Мансийский автономный округ – Югра, г. Нижневартовск ул. 60 лет Октября, д. 12;

Фактический адрес ОУ: 628606, Российская Федерация, Тюменская область, Ханты-Мансийский автономный округ – Югра, г. Нижневартовск ул. Менделеева, д. 6А.

**Исполняющий обязанности
руководителя ОУ:** Тарасенко Оксана Сергеевна 8(3466)67-22-71

**Заместитель заведующего по
воспитательно-
методической работе:** Зиятдинова Дина Нахимовна 8(3466)67-22-7

Ответственные работники муниципального органа образования:
Заместитель директора департамента образования администрации города-Сарипова Лилия Исламовна, тел.: 43-76-74

Ответственные от Госавтоинспекции:
Начальник отделения ОАР и ПБДД отдела Госавтоинспекции УМВД России по городу Нижневартовску - Галеева Ирина Сабирьяновна, тел.: 49-72-24

Руководитель или ответственный работник дорожно-эксплуатационной организации, осуществляющей содержание УДС:

Исполняющий обязанности директора муниципального бюджетного учреждения «Управление по дорожному хозяйству и благоустройству города Нижневартовска»,

Котляров Геннадий Викторович, тел.: (3466) 63-12-26

Ответственные работники за мероприятия по профилактике детского дорожного травматизма в образовательной организации:

Старший воспитатель Пархоменко Маргарита Андреевна, 89195392019

Количество воспитанников: 190

Адрес: ул. Менделеева, д.6а.

Наличие уголка по БДД (место расположения) - уголок безопасности располагается в кабинете дополнительного образования 2-го этажа, имеется площадка с нанесенной разметкой на территории образовательного учреждения. В холле 1-го этажа имеется схема «Дом-детский сад-дом»

Наличие кабинета по БДД (указать место расположения) – на 2 этаже

Наличие автогородка (площадки) по БДД - отсутствует.

Время организации непосредственно образовательной деятельности в образовательном учреждении: образовательная деятельность в образовательном учреждении осуществляется в соответствии с расписанием непосредственно образовательной деятельности, планом образовательной работы.

I половина дня: с 9.00 до 11.30

II половина дня: с 15.30 до 16.50

Время организация дополнительных образовательных услуг: образовательная деятельность в образовательном учреждении осуществляется в соответствии с расписанием дополнительных образовательных услуг, планом образовательной работы.

I половина дня: с 9.00 до 11.30

II половина дня: с 15.30 до 16.50.

Телефоны оперативных служб:

Единая дежурная диспетчерская служба: 112

Пожарная служба: 01, 101

Полиция: 02, 102

Скорая медицинская помощь: 03, 103

Аварийная служба газа: 04,104

Содержание:

I. План-схемы ОУ:

1. район расположения ОУ, пути движения транспортных средств и детей (учеников, обучающихся);
2. организация дорожного движения в непосредственной близости от образовательного учреждения с размещением соответствующих технических средств, маршруты движения детей и расположение парковочных мест;
3. маршруты движения организованных групп детей от ОУ к стадиону, парку или к спортивно-оздоровительному комплексу;
4. пути движения транспортных средств к местам разгрузки/погрузки и рекомендуемых безопасных путей передвижения детей по территории образовательного учреждения.

I. План-схемы образовательной организации



1. Район расположения образовательной организации, пути движения транспортных средств и детей (обучающихся)



Пояснительная записка к плану-схеме района расположения образовательной организации

1. Район расположения образовательной организации определен группой жилых домов, зданий и улично-дорожной сетью с учетом остановки общественного транспорта, центром которого является непосредственно образовательная организация;

2. Территория, указанная на схеме, включает:


















- образовательную организацию;
- жилые дома, в которых проживает большая часть детей образовательной организации;
- автомобильные дороги и тротуары.

3. На схеме обозначены:

- расположение жилых домов, зданий и сооружений;
- сеть автомобильных дорог;
- пути движения транспортных средств;
- пути движения детей в/из образовательную организацию;
- опасные участки (места несанкционированных переходов на подходах к образовательной организации, места имевших место случаев дорожно-транспортных происшествий с участием детей-пешеходов и детей-велосипедистов);
- уличные (наземные – регулируемые / нерегулируемые);
- названия улиц и нумерация домов.

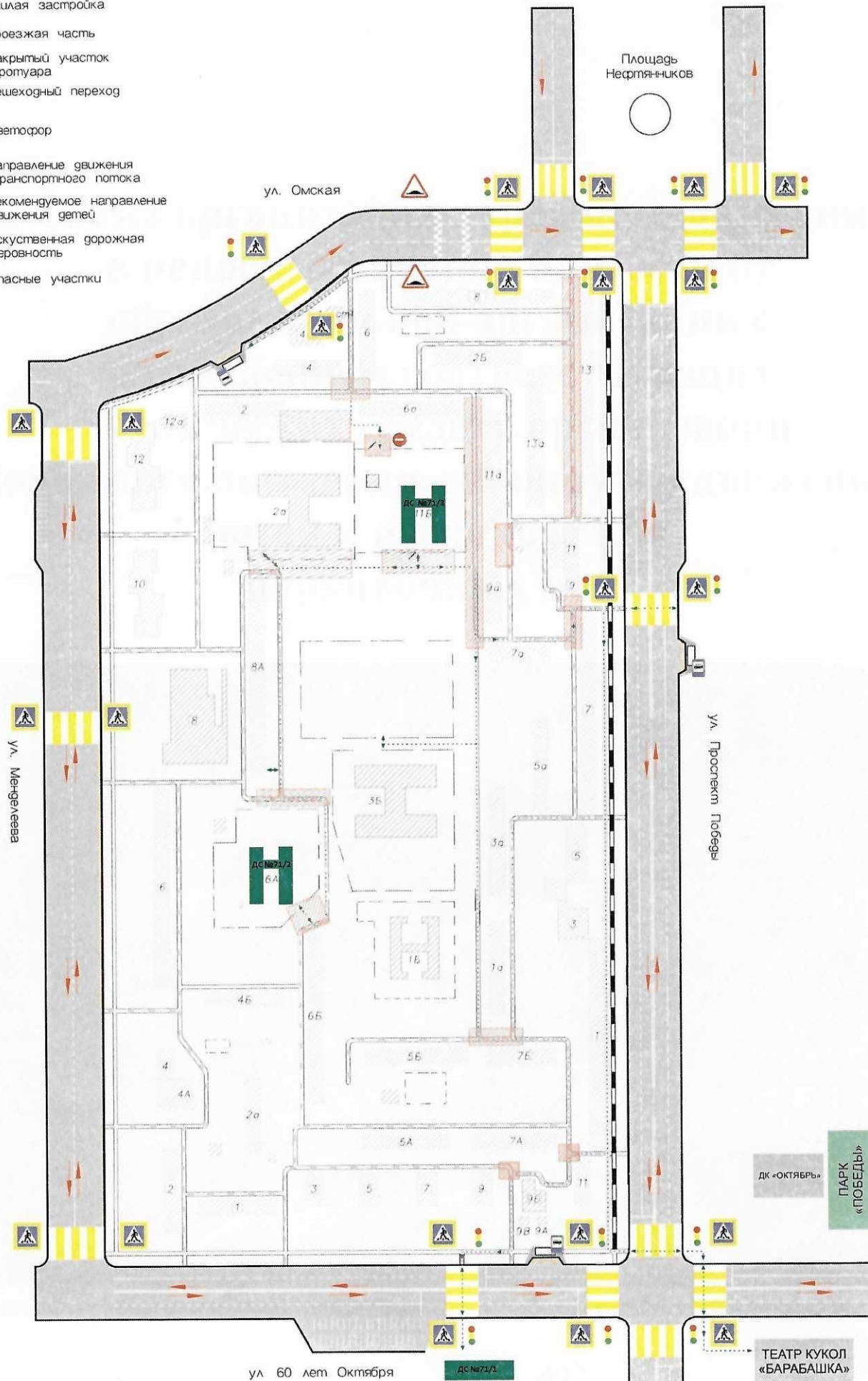
Схема необходима для общего представления о районе расположения образовательной организации. На схеме обозначены наиболее частые пути движения детей от дома (от отдаленных остановок маршрутных транспортных средств) к образовательной организации и обратно.

Условные обозначения

- 
 - Жилая застройка
- 
 - Проезжая часть
- 
 - Тротуар
- 
 - Дворовая проезжая часть
- 5.19.1 5.19.2
 Пешеходный переход
 

 - Пешеходный переход
- 
 - Светофор
- 
 - Движение транспортных средств
- 
 - Движение детей (обучающихся, воспитанников) в (из) образовательное учреждение
- 5.20
 Искусственная неровность
 

 - Искусственная неровность
- 
 - "Опасные" участки
- 8.15 "Слепые пешеходы"
 
 - "Слепые пешеходы"
- 8.21 "Зона действия"
 
 - "Зона действия"
- 5.21
 Жилая зона
 
 - "Жилая зона"
- 3.28
 Стоянка запрещена
 
 - "Остановка запрещена"
- 3.24
 Ограничение скорости движения
 
 - "Ограничение скорости"

Условные обозначения:

-  - Жилая застройка
-  - Проезжая часть
-  - Закрытый участок тротуара
-  - Пешеходный переход
-  - Светофор
-  - Направление движения транспортного потока
-  - Рекомендуемое направление движения детей
-  - Искусственная дорожная неровность
-  - Опасные участки



**2. Схема организации дорожного движения
в непосредственной близости от
образовательной организации с
размещением соответствующих
технических средств организации
дорожного движения, маршрутов движения
детей и расположения
парковочных мест**



**Пояснительная записка
к схеме организации дорожного движения в непосредственной близости
от образовательной организации**

1. Схема организации дорожного движения ограничена автомобильными дорогами, находящимися в непосредственной близости от образовательной организации.


















2. На схеме обозначены:

- здание образовательной организации с указанием территории, принадлежащей непосредственно образовательной организации;
- автомобильные дороги и тротуары;
- уличные (наземные – регулируемые/нерегулируемые) пешеходные переходы на подходах к образовательной организации;
- дислокация существующих дорожных знаков и дорожной разметки;
- направление движения транспортных средств по проезжей части;
- направление безопасного маршрута движения детей.










3. На схеме указано расположение остановки маршрутных транспортных средств и безопасные маршруты движения детей от остановочного пункта к образовательной организации и обратно.

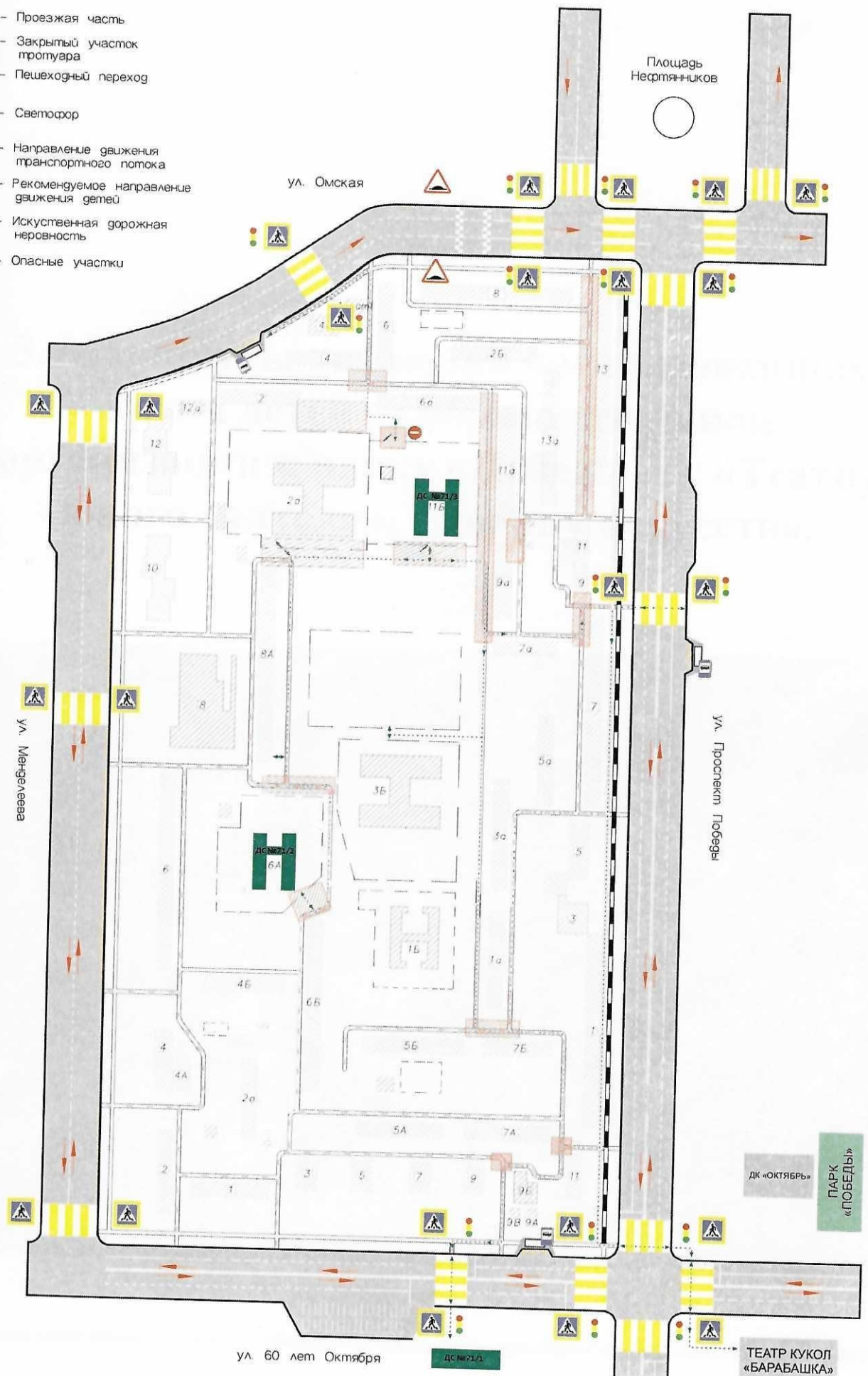
4. На схеме указано место расположения стоянки (парковочные места) около образовательной организации, указаны безопасные маршруты движения детей от стоянки к образовательной организации и обратно.

Условные обозначения

		- Жилая застройка
		- Проезжая часть
		- Тротуар
		- Дворовая проезжая часть
5.19.1 5.19.2 Пешеходный переход	 	- Пешеходный переход
		- Светофор
		- Движение транспортных средств
		- Движение детей (обучающихся, воспитанников) (из) образовательное учреждение
5.20 Искусственная неровность	 	- Искусственная неровность
		- "Опасные" участки
8.15 "Слепые пешеходы"		- "Слепые пешеходы"
8.21 "Зона действия"		- "Зона действия"
5.21 Жилая зона		- "Жилая зона"
3.28 Стоянка запрещена		- "Стоянка запрещена"
3.24 Ограничение скорости движения		- "Ограничение скорости"

Условные обозначения:

-  - Жилая застройка
-  - Проезжая часть
-  - Закрытый участок тротуара
-  - Пешеходный переход
-  - Светофор
-  - Направление движения транспортного потока
-  - Рекомендуемое направление движения детей
-  - Искусственная дорожная неровность
-  - Опасные участки



3. Маршруты движения организованных групп детей от образовательной организации к парку «Победы», к «Театру юного зрителя», «Дворцу искусств».




















Пояснительная записка

к схеме маршрутов движения организованных групп детей от образовательной организации к парку «Победы», к «Театру юного зрителя», «Дворцу искусств».

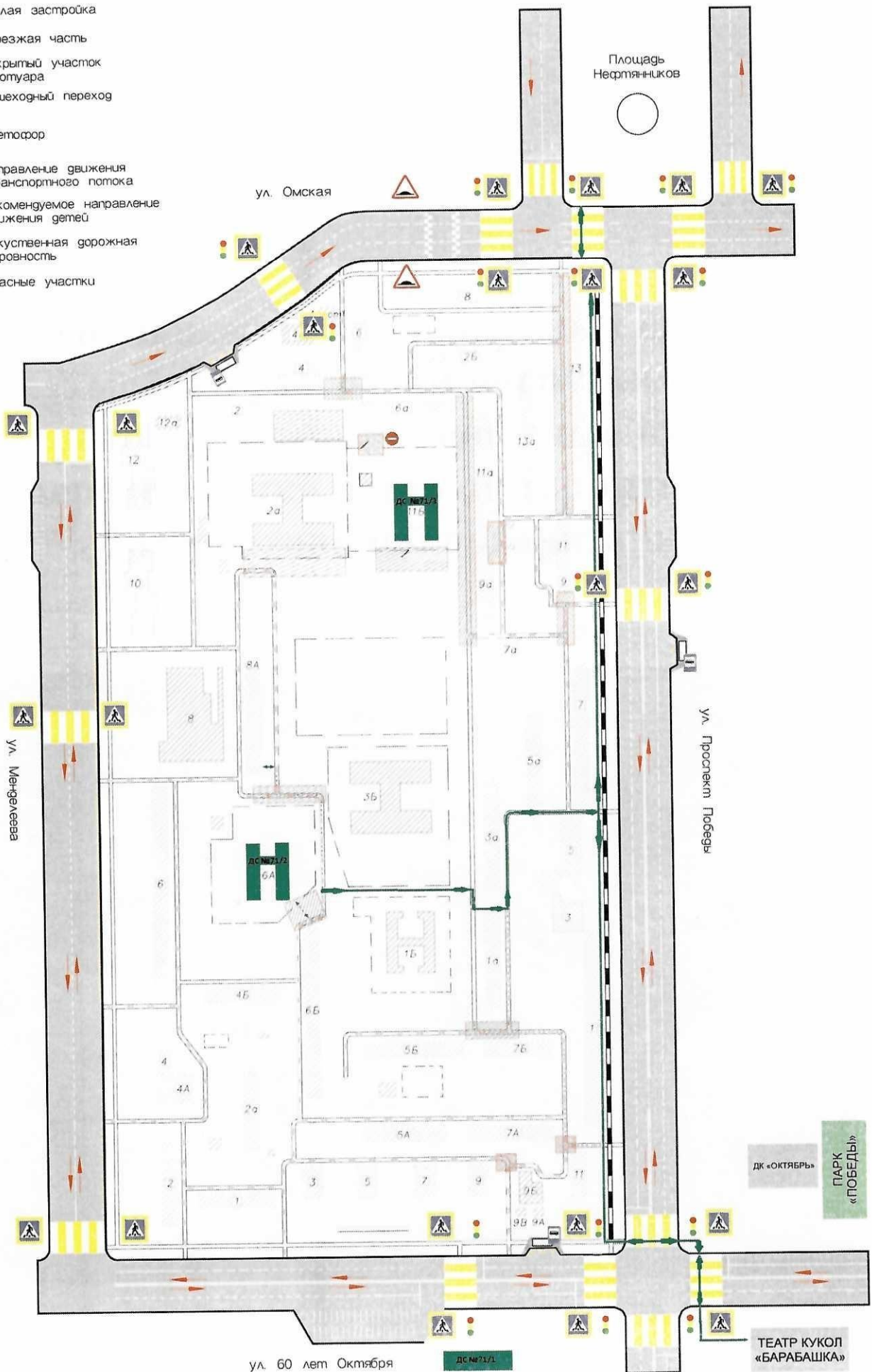
На схеме обозначены жилые объекты (1 микрорайона) - сам детский сад №71, близлежащие дома, школы № 6, № 7, МБДОУ №8 «Снеговичок», магазины, площадь Нефтяников, «Дворец искусств», ТЮЗ, парк Победы (лесопарковая зона с обозначением растительности). У жилых объектов расположены тротуары. Также обозначены улицы с двусторонним движением транспорта: Проспект Победы, 60 лет Октября, Менделеева, Кузоваткина, Нефтяников, Ленина; с односторонним движением - Омская. На дорогах указаны пешеходные переходы, знаки перехода, светофоры. Пунктирной линией обозначены безопасные направления движения организованных групп детей образовательного учреждения к парку Победы, театру кукол «Барабашка», площади Нефтяников, «Дворцу искусств» через проезжие части дорог по улице Омская, Проспекта Победы, 60 лет Октября.

Условные обозначения

- 
 - Жилая застройка
- 
 - Проезжая часть
- 
 - Тротуар
- 
 - Дворовая проезжая часть
- 5.19.1 5.19.2
 Пешеходный переход
 

 - Пешеходный переход
- 
 - Светофор
- 
 - Движение транспортных средств
- 
 - Движение детей (обучающихся, воспитанников) в (из) образовательное учреждение
- 5.20
 Искусственная неровность
 

 - Искусственная неровность
- 
 - "Опасные" участки
- 8.15 "Слепые пешеходы"
 
 - "Слепые пешеходы"
- 8.21 "Зона действия"
 
 - "Зона действия"
- 5.21
 Жилая зона
 
 - "Жилая зона"
- 3.28
 Стоянка запрещена
 
 - "Остановка запрещена"
- 3.24
 Ограничение скорости движения
 
 - "Ограничение скорости"

Условные обозначения:

-  - Жилая застройка
-  - Проезжая часть
-  - Закрытый участок тротуара
-  - Пешеходный переход
-  - Светофор
-  - Направление движения транспортного потока
-  - Рекомендуемое направление движения детей
-  - Искусственная дорожная неровность
-  - Опасные участки



4. Пути движения транспортных средств к местам разгрузки/погрузки и рекомендуемые безопасные пути передвижения детей по территории образовательной организации



Пояснительная записка.

На схеме указана примерная траектория движения транспортных средств на территории образовательного учреждения, в том числе места погрузки \разгрузки, а так же безопасный маршрут движения детей во время погрузочных - разгрузочных работ.

Условное обозначение:



- въезд \ выезд грузовых транспортных средств



- движение транспортных средств по территории образовательного учреждения



- движение детей на территории образовательного учреждения



место разгрузки/ погрузки

4. План-схема движения транспортных средств к местам разгрузки/погрузки и рекомендуемых безопасных путей передвижения детей по территории образовательного учреждения.



Актуализация паспорта дорожной безопасности:

№ п/п	Дата актуализации	<i>Руководитель ОУ ФИО</i>	<i>подпись печать</i>
1	«__»_____20__ год		
2	«__»_____20__ год		
3	«_____»_____20__ год		
4	«__»_____20__ год		